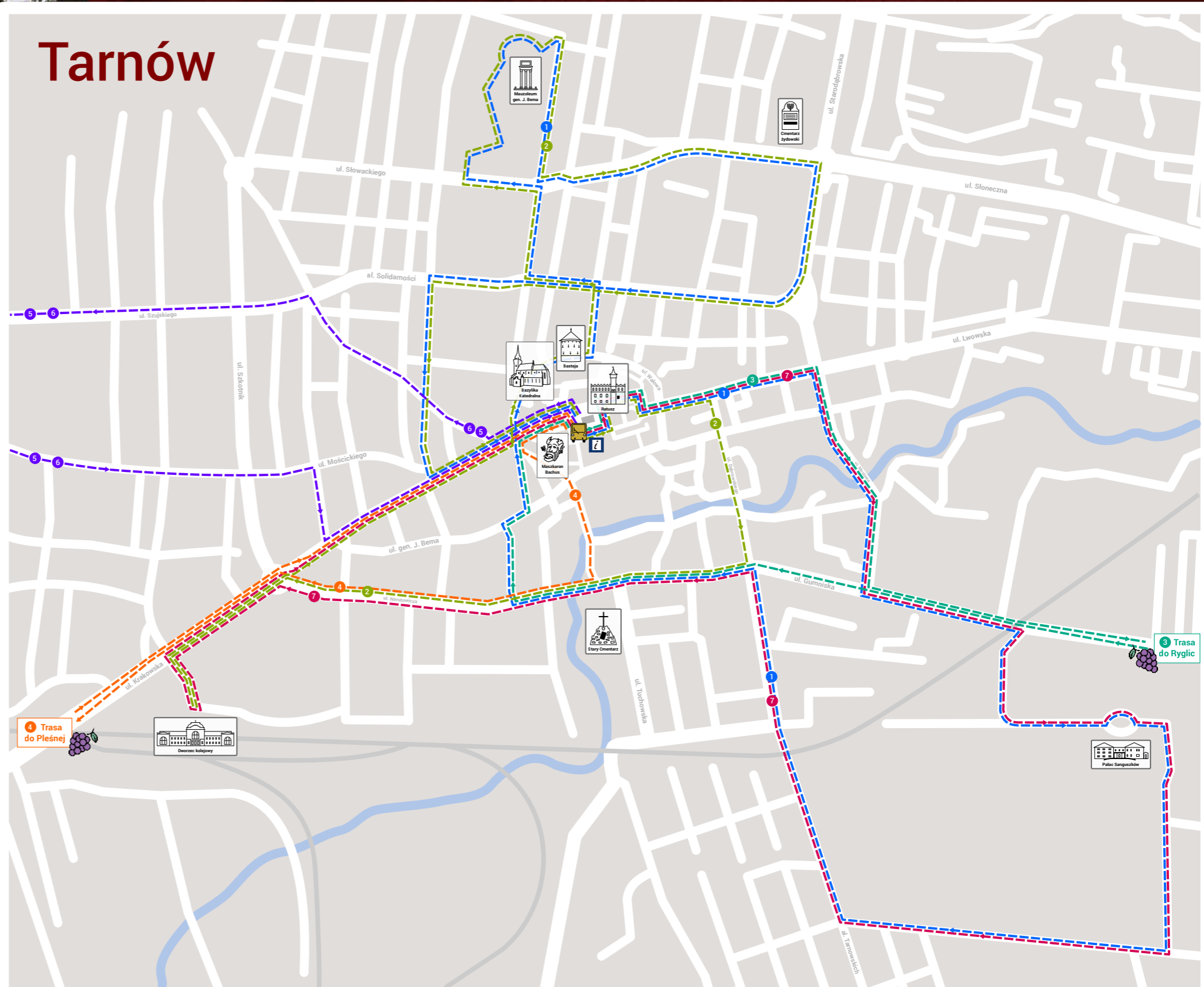


ZWIEDZAJ TARNÓW I OKOLICE

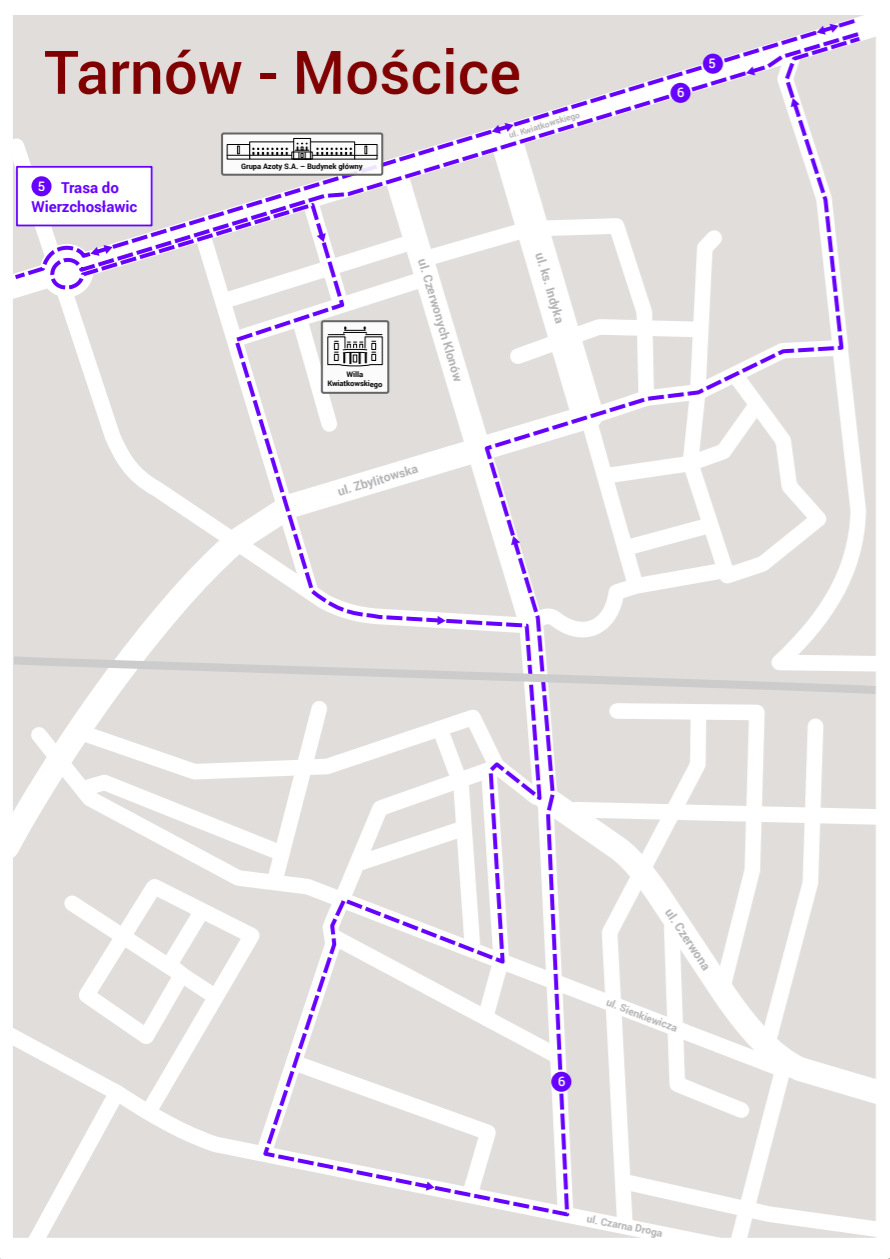
enomeleksem!



Tarnów



Tarnów - Mościce



Organizator



Zadanie publiczne pn. „Rozwój turystyki aktywnej w regionach winiarskich” dofinansowano ze środków Ministerstwa Sportu i Turystyki zgodnie z zawartą umową nr 2024/0010/1601/UDOT/D1/BP/IS

Partner



Trasa 1

Po Tarnowie: Rynek – Park Sanguszków – Park Strzelecki – Stare Miasto – Rynek

 75 minut

- Stare Miasto
- Brama Piłźnieńska, przez którą 31 lipca 1772 roku pierwszy raz wkroczyły do Tarnowa wojska austriackie
- Park i pałac Sanguszków w Gumniskach – najcieplejsze miejsce w Polsce
- Park Strzelecki z jedną z najpiękniejszych ogrodowych fontann w Polsce i niezwykle mauzoleum gen. Józefa Bema



Trasa 2

Po Tarnowie: Rynek – Dworzec Kolejowy – Park Strzelecki – Stare Miasto – Rynek

 75 minut

- Dawna dzielnica żydowska
- Dworzec kolejowy z 1910 roku – jeden z najpiękniejszych i największych dworców w Polsce
- Park Strzelecki z jedną z najpiękniejszych ogrodowych fontann w Polsce i niezwykle mauzoleum gen. Józefa Bema
- Bazylika Katedralna z najwyższymi i najpiękniejszymi nagrobnymi pomnikami renesansowymi w Europie!



Trasa 3

Do gminy Ryglice przez Skrzyszów, Szywałd

 ok. 7 godzin

- Skrzyszów: kościół pw. św. Stanisława Biskupa – jeden z największych i najciekawszych drewnianych kościołów w Polsce
- Ryglice: drewniany dworski spichlerz z roku 1756 - najstarszy tego typu obiekt w regionie
- Lubcza: polichromia z lat 1912-1913 autorstwa Juliana Krzeczkowski-go ze Lwowa w kościele parafialnym
- Góra Kokocz (434 m) – jeden z ważniejszych punktów widokowych na Pogórzu Ciężkowickim
- Winnice w gminie Ryglice: Piwnice Antoniego, Kowalówka, Kosmos



Trasa 4

Do gminy Pleśna przez Koszyce Wielkie, Zgłobice, Błonie

 ok. 7 godzin

- Zgłobice: dwór należący w przeszłości do rodziny Turnaów, Marszałkiewiczów, miejsce gdzie wypoczywał Józef Piłsudski przyjeżdżając fiakrem z Tarnowa
- Velo Dunajec – najpiękniejsza trasa rowerowa w Polsce
- Cmentarze z I wojny światowej w tym największy cmentarz w okręgu tarnowskim nr 192 w Lubince
- Centrum Produktu Lokalnego w Rzuchowej
- Winnice w gminie Pleśna: Dąbrówka, Uroczysko, Janowice, Pogórze, Epigon



Trasa 5

Do Mościc – Dzielnicy Ogród


 75 minut

- Chyszów: dobra należące w przeszłości m.in. do rodziny Romerów (z której wywodzi się polski geograf, kartograf i geopolityk, twórca nowoczesnej kartografii polskiej – Eugeniusz Romer)
- Willa Kwiatkowskiego – budynek w stylu modernistycznym, nawiązującym do neoklasycyzmu; wzorowany na Pałacu Łazienkowskim w Warszawie; pierwsza siedziba dyrektora Zakładów Azotowych
- Ludzie związani z Mościcami: Eugeniusz Kwiatkowski, Ignacy Mościcki, Tadeusz Zwislocki, Romuald Wowkonowicz, ks. prof. Michał Heller, ks. Stanisław Indyk, ks. Jan Rec, Wilhelm Sasnal
- Velo Metropolis – jedna z najważniejszych tras rowerowych w Europie łącząca główne miasta



Trasa 6

Do Wierzchosławic przez Mościce, Ostrów

 ok. 6 godzin

- Miejsca związane z Wincentym Witosem: dom rodzinny, muzeum
- Najdłuższy most drogowy w Małopolsce: 816 m (należy do pierwszej dziesiątki najdłuższych mostów w Polsce) łączący Tarnów z węzłem autostradowym Tarnów – Mościce
- Lasy Wierzchosławickie oraz Rezerwat Lasy Radłowskie ze ścieżką edukacyjną i polaną z miejscem rekreacyjnym
- Centrum Kultury Wsi Polskiej w gmachu dawnego Uniwersytetu Ludowego
- Mościce – dzielnica ogród



Trasa 7

Szlakiem historii wina po Tarnowie: Rynek – Park Sanguszków – Dworzec Kolejowy – Stare Miasto – Rynek

 45 minut

- Ludzie związani z rozwojem winiarstwa: hetman Jan Tarnowski, Norbert Lippóczy, Mieczysław Krzysztoforski
- Jedną z najlepszych w Polsce szkół uczących uprawy winorośli w latach dwudziestych XX wieku
- Dawne winnice w Gumniskach i na Górze św. Marcina
- Skład wina tokajskiego w centrum Tarnowa



www.enotamowskie.pl



www.tarnow.travel

Informacja Turystyczna
tel. 14 688 90 90
tel. kom. 698 633 421

